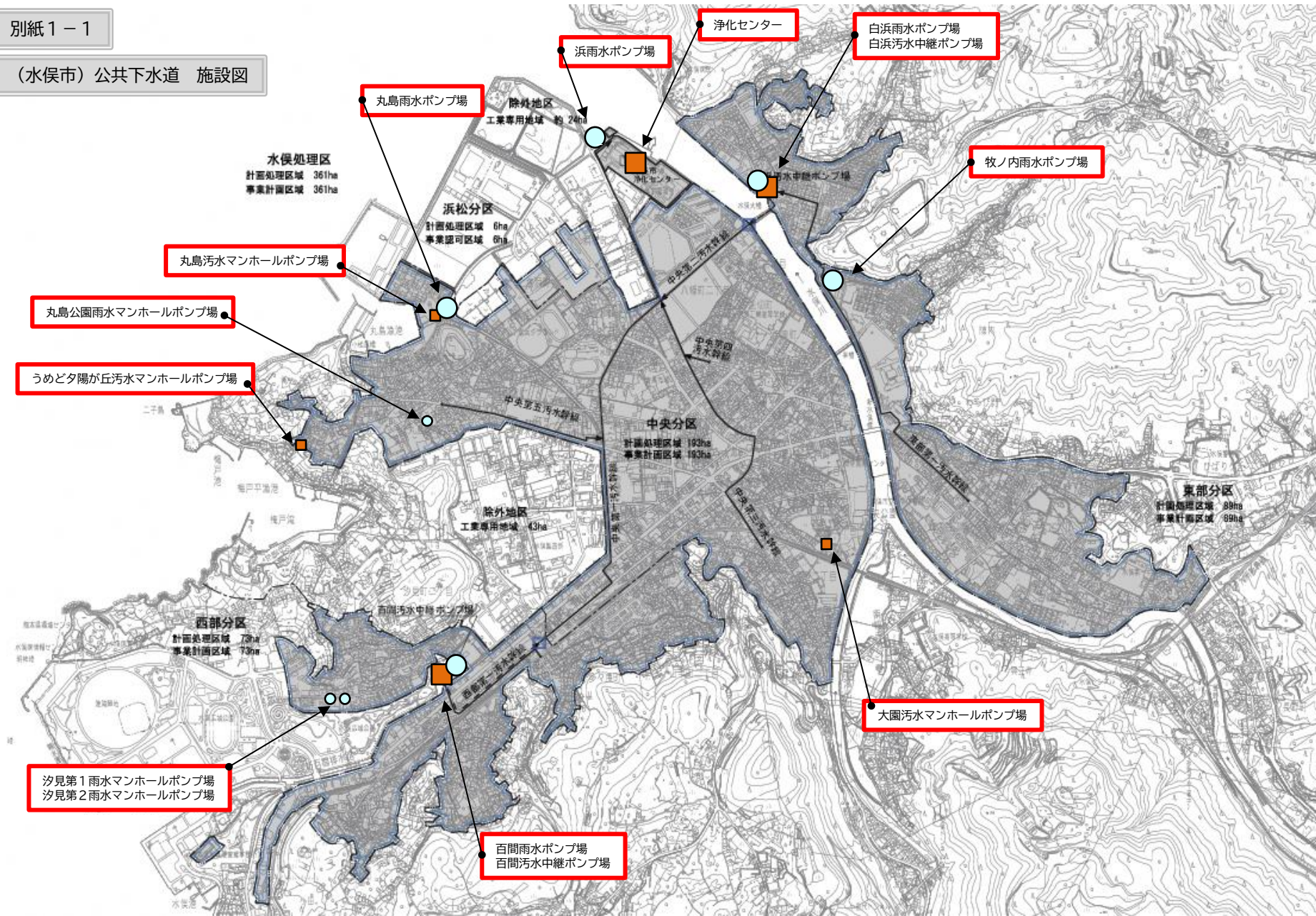
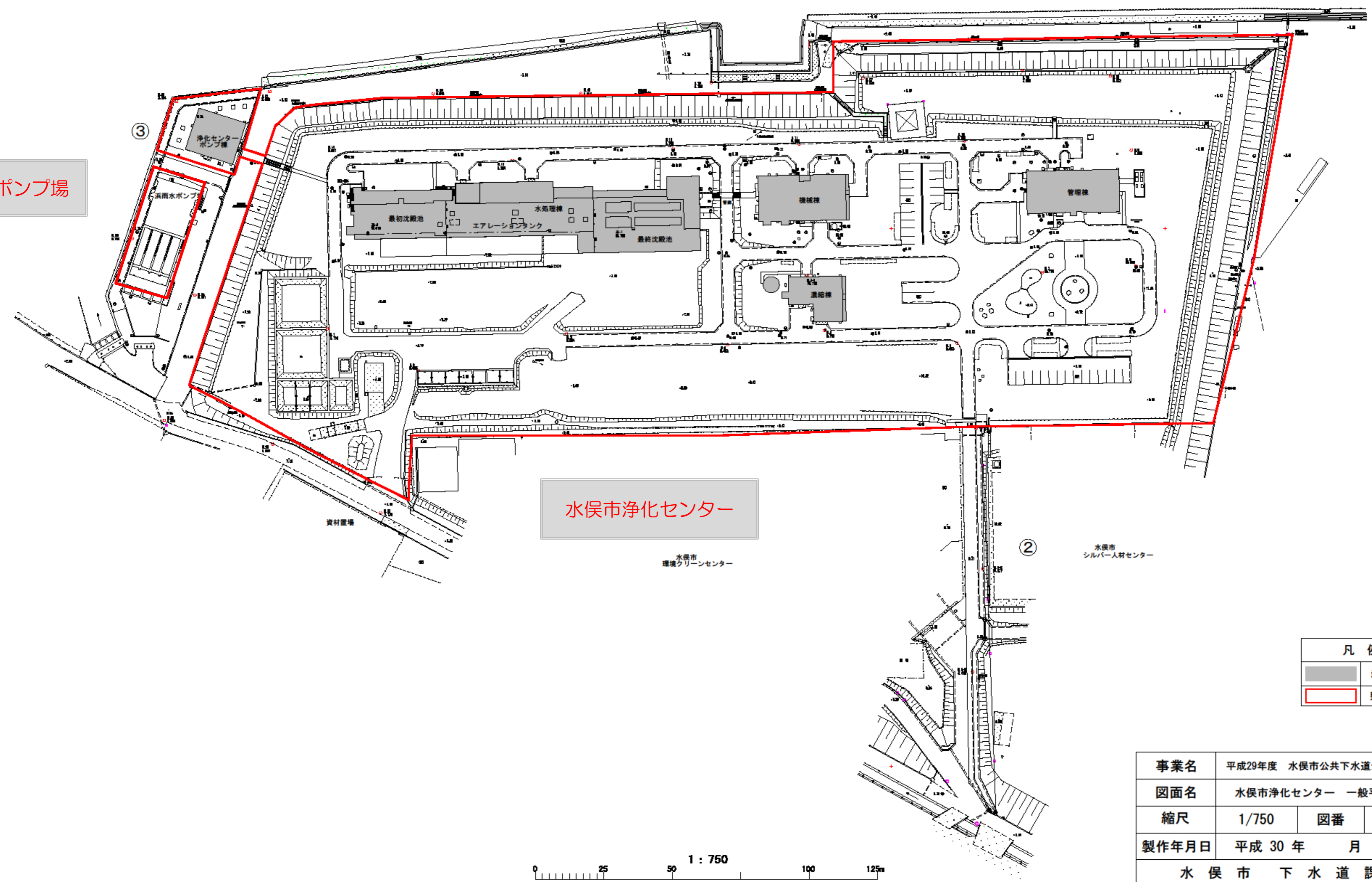


(水俣市) 公共下水道 施設図



別紙1-2  
水俣市浄化センター・浜雨水ポンプ場

浜雨水ポンプ場



S=1:750

水俣市浄化センター

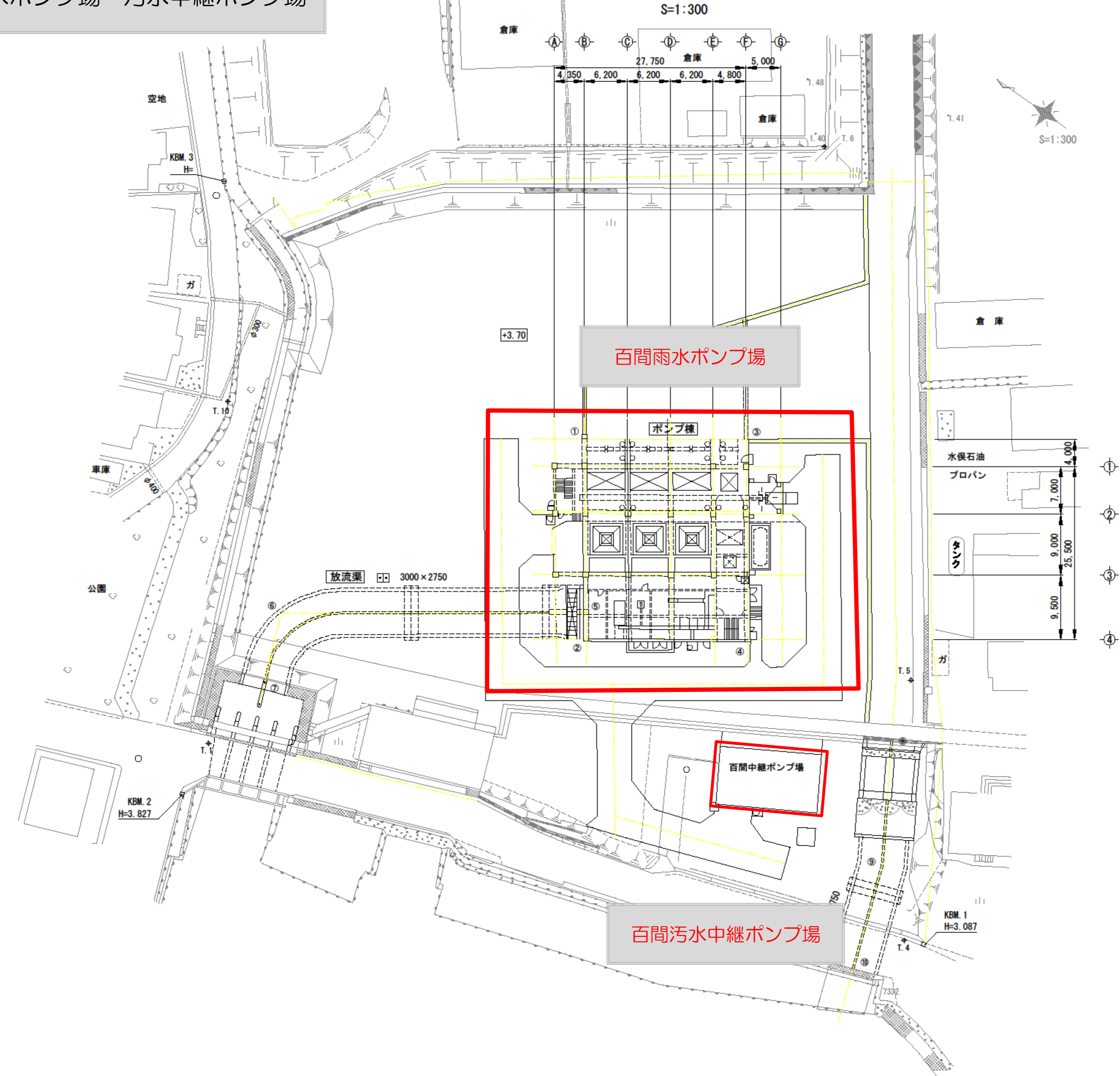
凡例	
<span style="display:inline-block; width:10px; height:10px; background-color:gray; border:1px solid black;"></span>	当初計画
<span style="display:inline-block; width:10px; height:10px; border:2px solid red;"></span>	敷地境界

事業名	平成29年度 水俣市公共下水道全体計画		
図面名	水俣市浄化センター 一般平面図		
縮尺	1/750	図番	10
製作年月日	平成30年 月 日		
水俣市 下水道課			

別紙1-3  
百間雨水ポンプ場・汚水中継ポンプ場

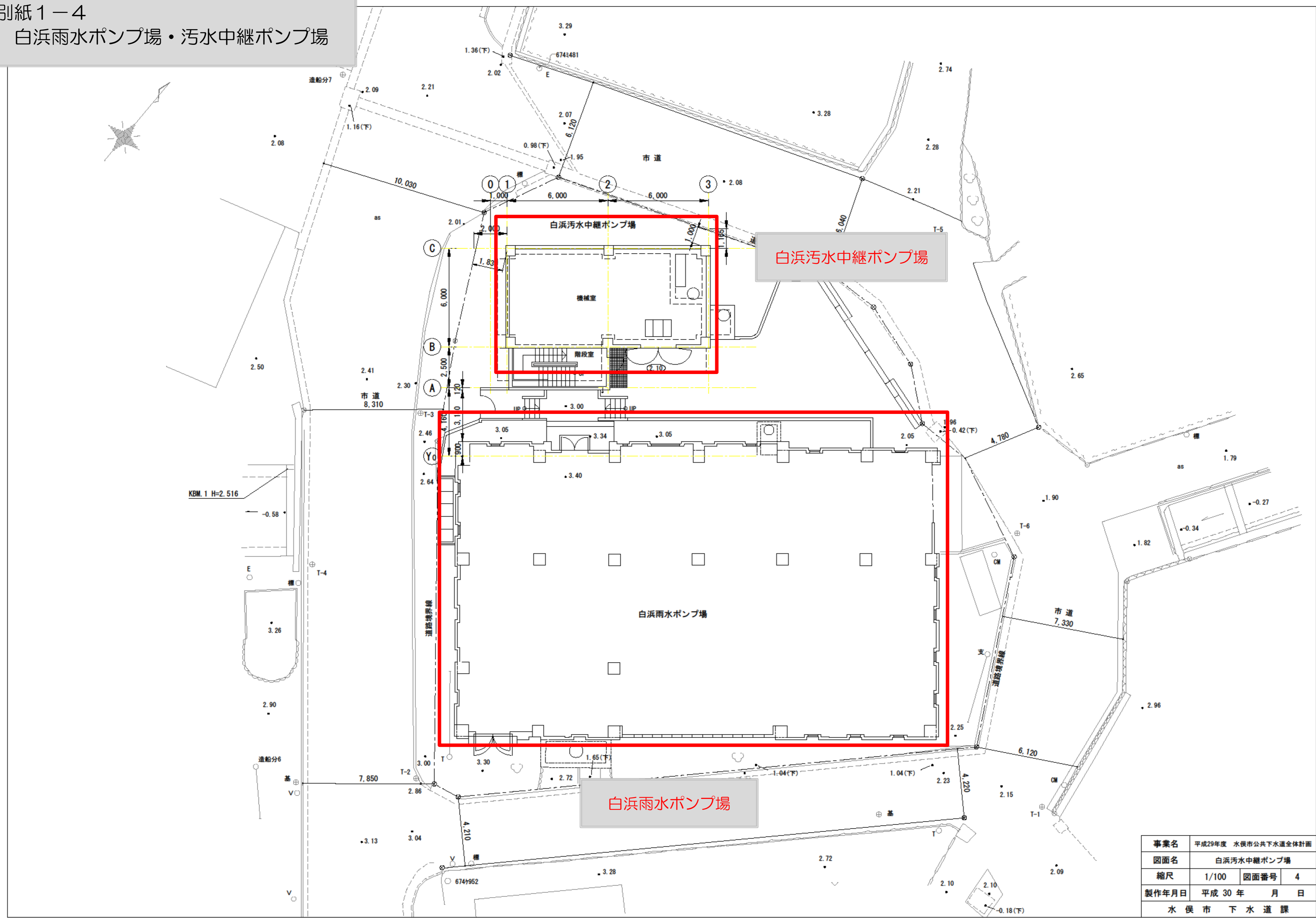
全体配置図

S=1:300



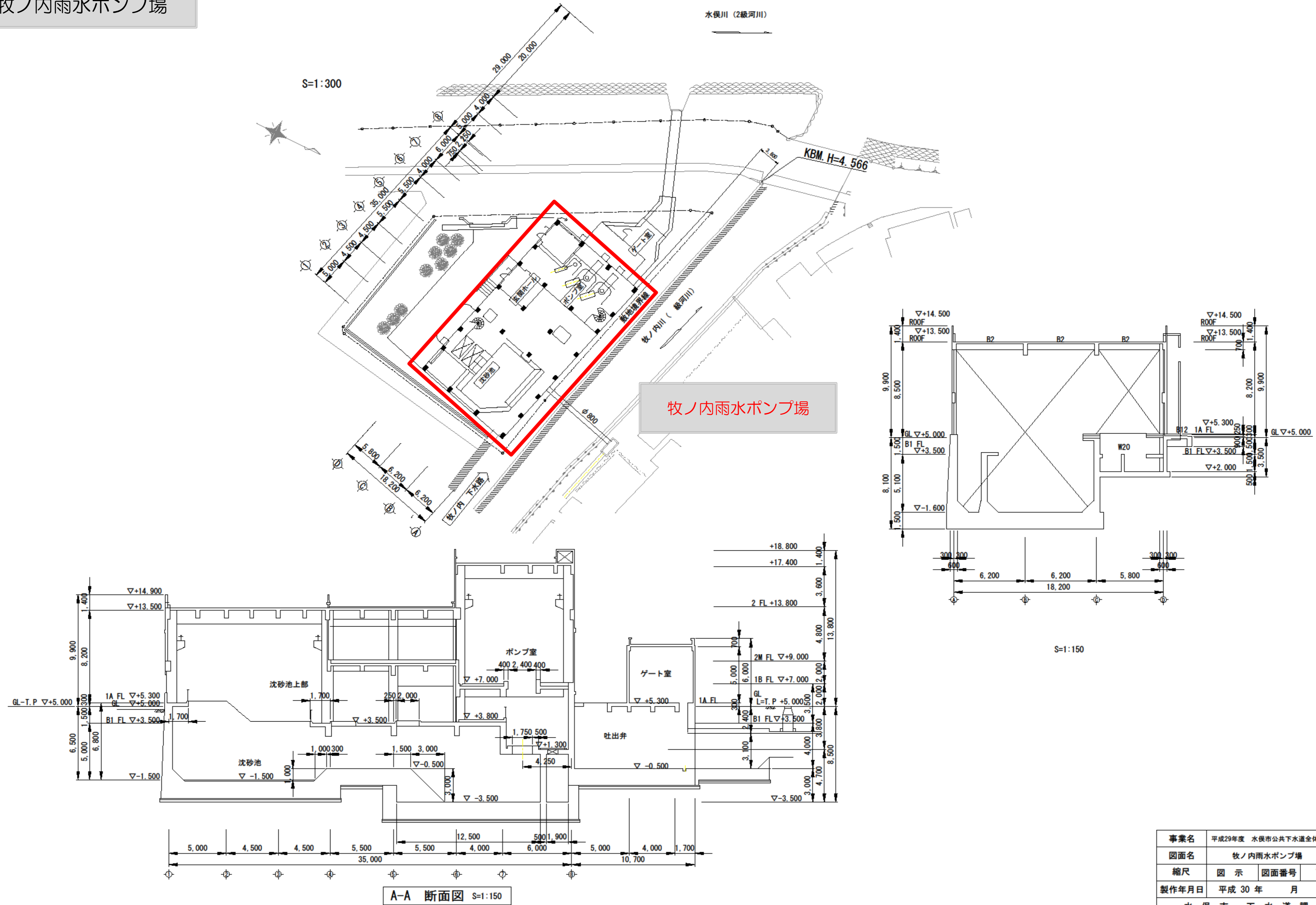
事業名	平成29年度 水俣市公共下水道全体計画		
図面名	百間雨水ポンプ場		
縮尺	1/300	図面番号	9
製作年月日	平成30年 月 日		
水俣市 下水道課			

別紙 1-4  
白浜雨水ポンプ場・汚水中継ポンプ場



事業名	平成29年度 水俣市公共下水道全体計画		
図面名	白浜汚水中継ポンプ場		
縮尺	1/100	図面番号	4
製作年月日	平成 30 年 月 日		
水俣市 下水道課			

別紙 1-5  
牧ノ内雨水ポンプ場



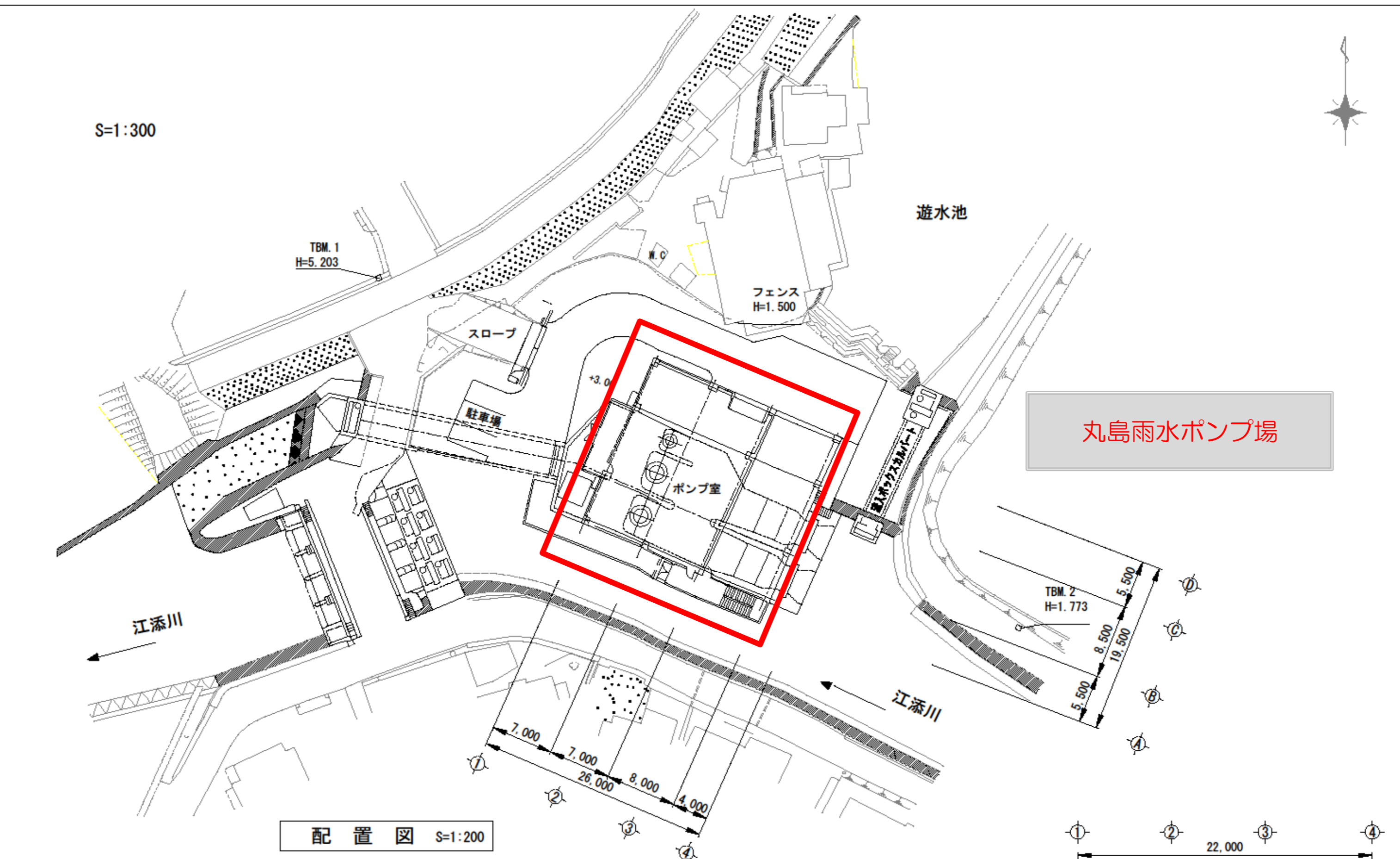
牧ノ内雨水ポンプ場

A-A 断面図 S=1:150

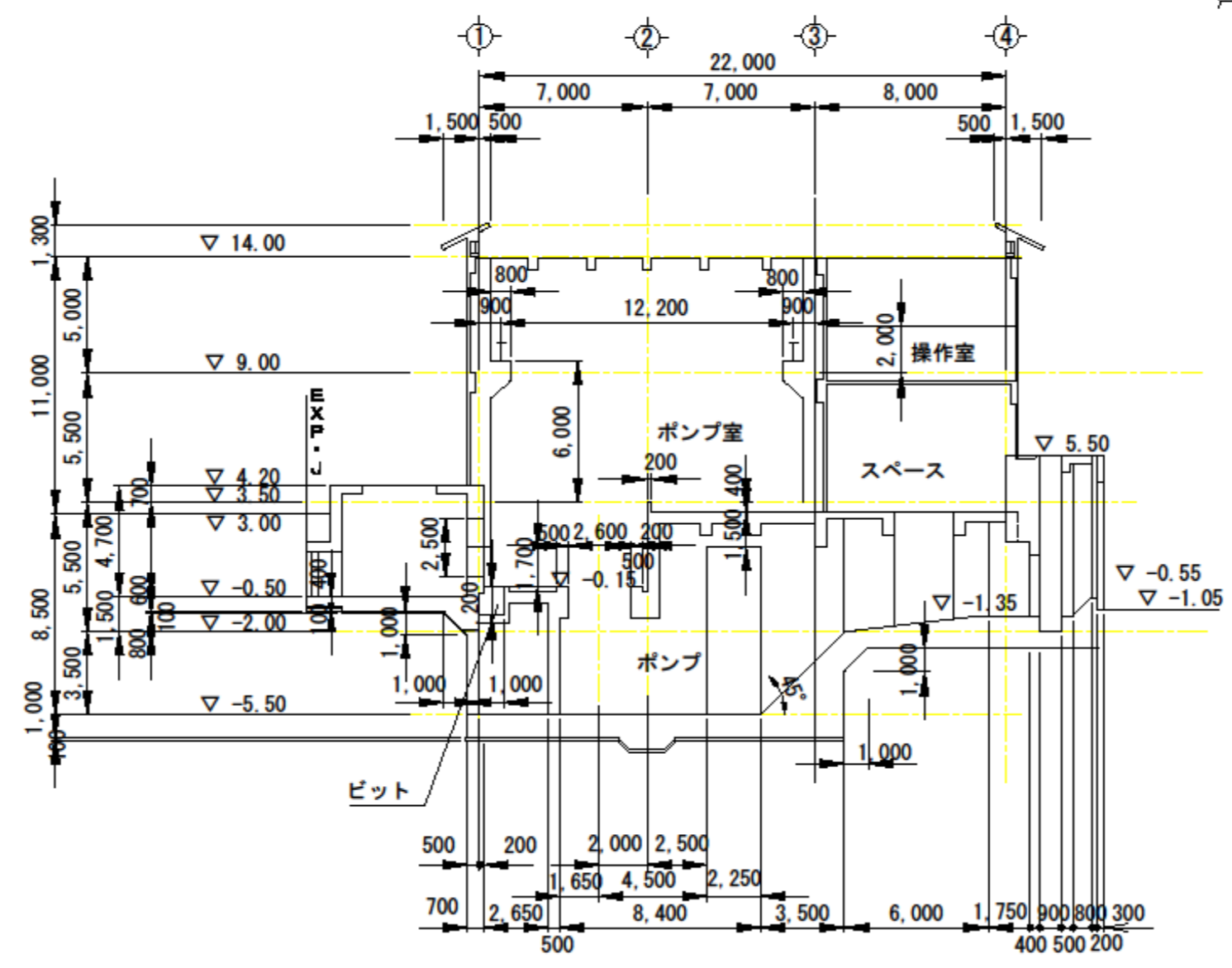
S=1:150

事業名	平成29年度 水俣市公共下水道全体計画
図面名	牧ノ内雨水ポンプ場
縮尺	図示 図面番号 7
製作年月日	平成30年 月 日
水俣市 下水道課	

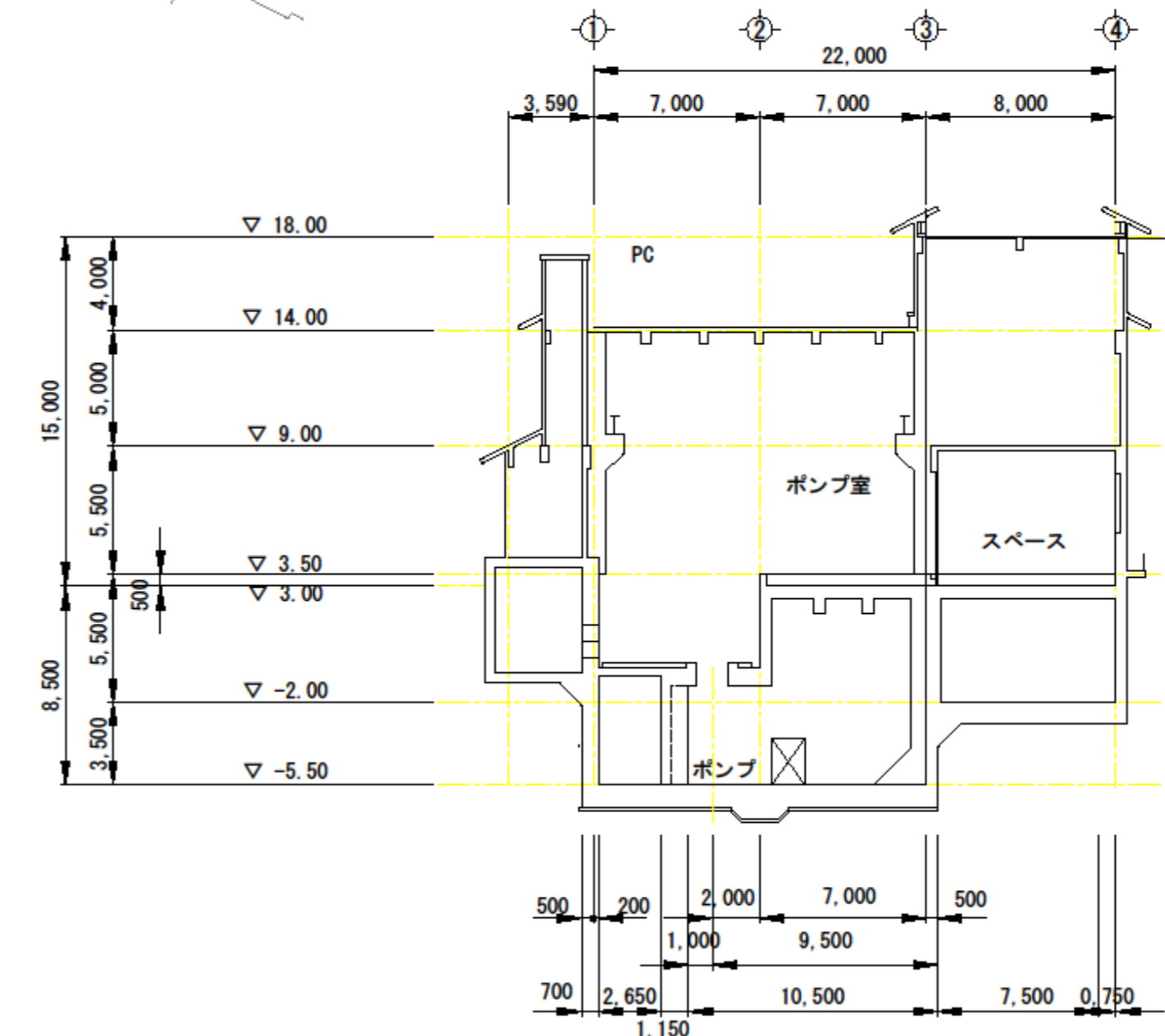
別紙 1-6  
丸島雨水ポンプ場



配置図 S=1:200



A-A 断面図



C-C 断面図

事業名	平成29年度 水俣市公共下水道全体計画
図面名	丸島雨水ポンプ場
縮尺	図示 図面番号 8
製作年月日	平成30年 月 日
水俣市 下水道課	

別紙 1 - 7  
産業廃棄物最終処分場



○この図面は、本市の内部資料です。